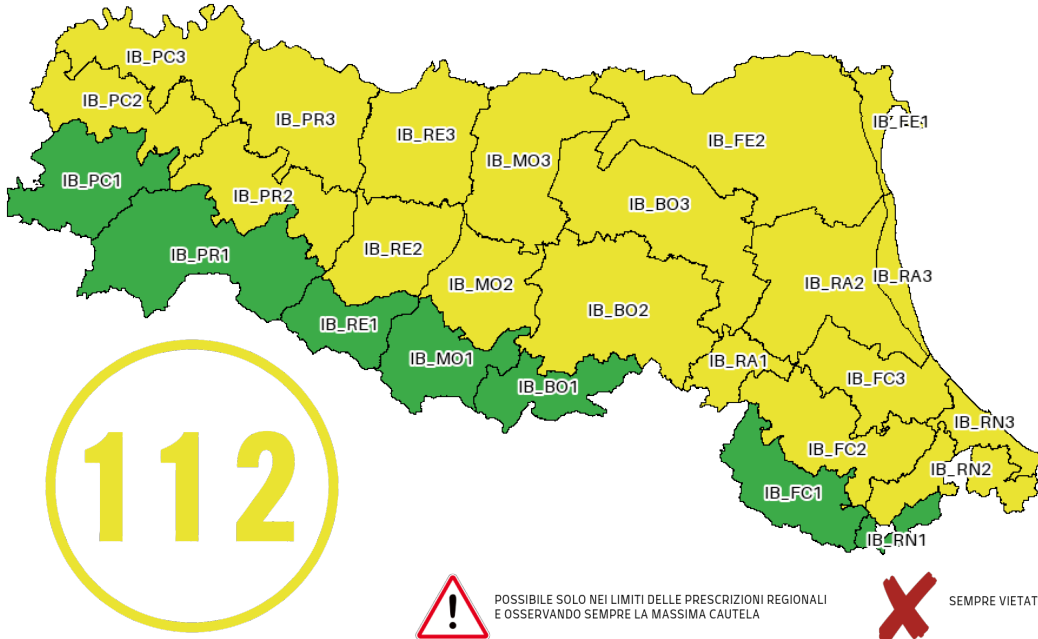


# INCENDI BOSCHIVI: SCENARI DI RISCHIO E NORME DI COMPORTAMENTO

Bollettino n.	Data di emissione	Inizio validità	Fine validità
16/2026	19/06/2026	22/06/2026	01/07/2026



**RISCHIO MOLTO ALTO.** LE CONDIZIONI METEO-CLIMATICHE E L'UMIDITÀ DEL COMBUSTIBILE VEGETALE SONO TALI DA GENERARE UN INCENDIO CON INTENSITÀ DEL FUOCO MOLTO ELEVATA E PROPAGAZIONE ESTREMAMENTE VELOCE.

**RISCHIO ALTO.** LE CONDIZIONI METEO-CLIMATICHE E L'UMIDITÀ DEL COMBUSTIBILE VEGETALE SONO TALI DA GENERARE UN INCENDIO CON INTENSITÀ DEL FUOCO ELEVATA E PROPAGAZIONE VELOCE.

**RISCHIO MEDIO.** LE CONDIZIONI METEO-CLIMATICHE E L'UMIDITÀ DEL COMBUSTIBILE VEGETALE SONO TALI DA GENERARE UN INCENDIO CON INTENSITÀ DEL FUOCO BASSA E PROPAGAZIONE LENTA.

**RISCHIO BASSO.** LE CONDIZIONI METEO-CLIMATICHE E L'UMIDITÀ DEL COMBUSTIBILE VEGETALE SONO TALI DA GENERARE UN INCENDIO CON INTENSITÀ DEL FUOCO MOLTO BASSA E PROPAGAZIONE MOLTO LENTA.






































POSSIBILE SOLO NEI LIMITI DELLE PRESCRIZIONI REGIONALI E OSSERVANDO SEMPRE LA MASSIMA CAUTELE



SEMPRE VIETATO

## NORME DI COMPORTAMENTO PER LIVELLO DI RISCHIO

	 Abbruciamento di residui vegetali agricoli e forestali	 Strumenti da lavoro che producono scintille o fiamme*	 Accensione di fuochi in aree attrezzate	 Accensione di fuochi fuori dalle aree attrezzate**	 Parcheggiare l'auto sopra erba o foglie secche	 Fuochi pirotecnici e lanterne cinesi	 Gettare mozziconi di sigaretta o fiammiferi accesi
RISCHIO BASSO							
RISCHIO MEDIO							
RISCHIO ALTO							
RISCHIO MOLTO ALTO							

I divieti di cui sopra derivano dall'applicazione di quanto previsto dal Regolamento Forestale n. 3/2018 (artt. 58 e 61), dal Piano Regionale di previsione, prevenzione e lotta attiva contro gli incendi boschivi e dal Testo Unico dell'Ambiente Dlgs n. 152/2006 e ss.mm.ii.

\* Il Regolamento forestale regionale prevede deroghe particolari per le attività agroforestali che prevedano l'uso di strumentazioni ed attrezzature, anche a motore, e l'accensione del fuoco strettamente necessario per il riscaldamento o per la cottura degli alimenti degli operatori.

\*\* Il Regolamento forestale regionale prevede autorizzazioni specifiche per le attività di campeggio dei gruppi scout

Sono fatte salve eventuali ordinanze sindacali che possono prevedere ulteriori divieti nei singoli Comuni.

Per maggiori dettagli relativi alle zone "IB" inquadra il QR code o clicca sul link: <https://protezionecivile.regione.emilia-romagna.it/rischi-previsione-prevenzione/rischio-incendi/bollettini-incendi-boschivi>



PER IL DIRETTORE (O IL DIRETTORE)  
AGENZIA REGIONALE PER LA SICUREZZA  
TERRITORIALE E LA PROTEZIONE CIVILE

**Massimo Camprini**